



Die Blumenstadt an der Romantischen Straße



Die Blumenstadt an der Romantischen Straße

Rainschauen



In Leichter Sprache



Wo finde ich was?

Stadtplan	Seite 1
Zeichen-Erklärungen	Seite 2
Veranstaltungen	Seite 3
Willkommen in der Stadt Rain	Seite 4
Geschichte	Seite 5
1 Schwab-Tor	Seite 6
2 Haupt-Straße	Seite 7
3 Rat-Haus	Seite 8
4 Tilly-Denkmal	Seite 9
5 Stadt-Pfarr-Kirche	Seite 10
6 Allerheiligen-Kapelle und Karner	Seite 11
7 Schloss und Schloss-Garten	Seite 12
8 Wasser-Turm	Seite 13
9 Grotte	Seite 14
11 Georg-Weber-Park	Seite 15
10 Dehner Blumen-Park	Seite 16
12 Stadt-Park	Seite 17
Das Projekt-Team	Seite 18
Impressum	Seite 20



Romantische Straße

- Sie ist die beliebteste Ferienstraße in Deutschland.
- Viele Menschen machen hier Urlaub.
- Rain ist ein Teil der Romantischen Straße.

Die Stadt Rain ist in folgenden Tourismusverbänden Mitglied:



Fotos: Stadt Rain, DesignKonzept, Dehner Gartencenter GmbH & Co. KG, IngImage, Foto-Atelier Nitsche GmbH

Grafik: Romantische Straße

Luftbild: © Bayerische Vermessungsverwaltung 2015

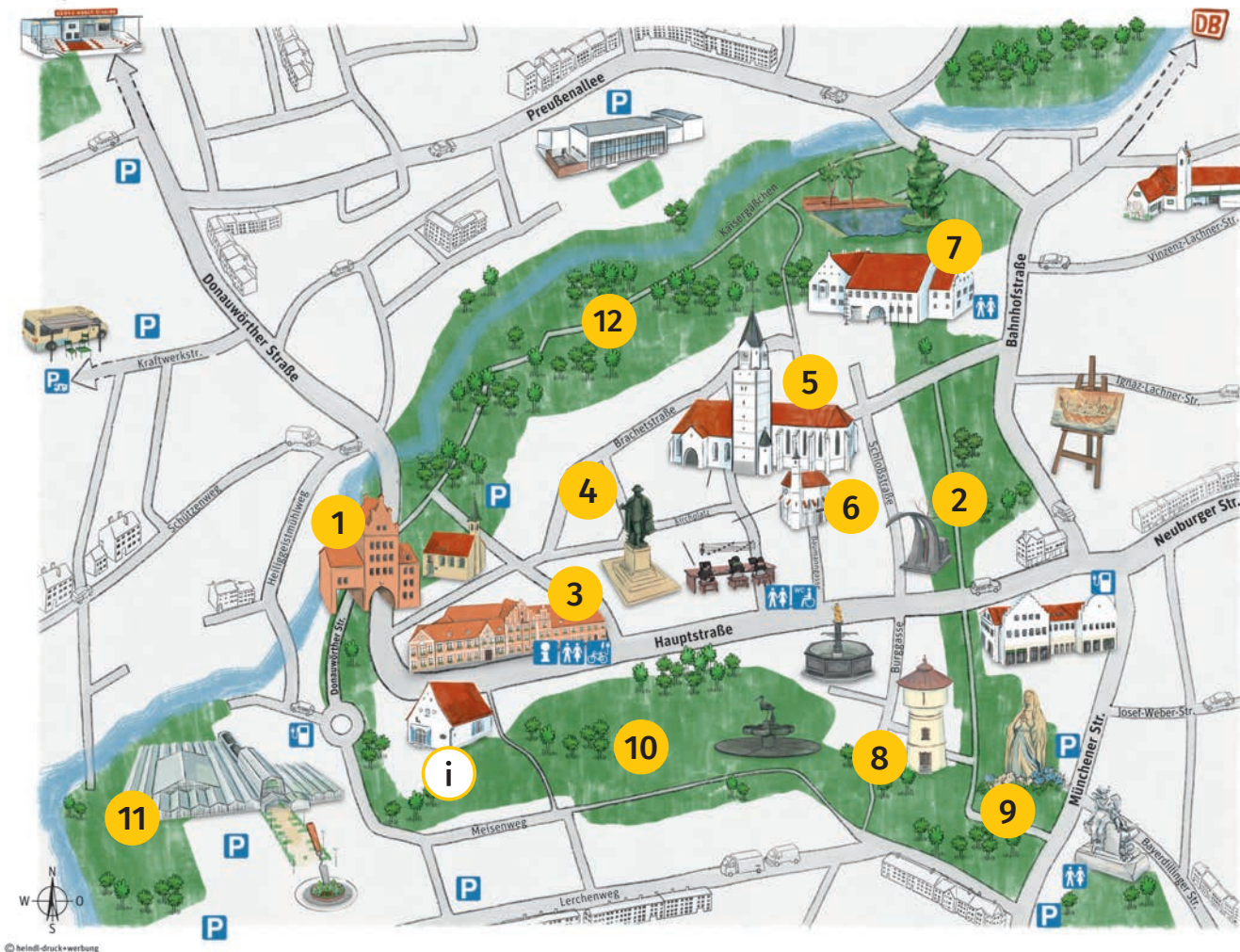
Karte: Geobasisdaten © Bayerische Vermessungsverwaltung 2015

Text: Realschule Rain, Klasse 8E

Layout: DesignKonzept, Stiftung Sankt Johannes

Änderungen und Irrtum vorbehalten!

Wo finde ich was?



- | | |
|------------------------------------|-----------------------|
| 1 Schwab-Tor | 8 Wasserturm |
| 2 Haupt-Straße | 9 Grotte |
| 3 Rat-Haus | 10 Georg-Weber-Park |
| 4 Tilly-Denkmal | 11 Dehner Blumen-Park |
| 5 Stadt-Pfarr-Kirche | 12 Stadt-Park |
| 6 Allerheiligen-Kapelle und Karner | i Heimatmuseum |
| 7 Schloss und Schloss-Garten | |

WC Öffentliche Toiletten

- im Rathaus
- im Gasthaus „Zum Boarn“
- im Nebengebäude Schloss und
- in der Aussegnungshalle am Friedhof.

WC Barriere-Freie Toiletten

- im Gasthaus „zum Boarn“
- im Einkaufsladen REWE
- Stadtbücherei Rain und
- im Dehner Blumenpark.

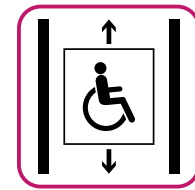
Zeichen-Erklärung



barriere-freier Zugang



barriere-freies WC



Aufzug



natürliches Gefälle



Gefälle



Steigung



Halte-Stelle



weitere Sehens-Würdigkeiten




Spiel-Platz



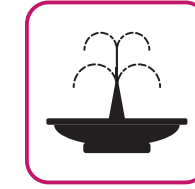
Sitz-Bank



Konzerte und Veranstaltungen



Museum



Brunnen



Stadt-Führung

In Kooperation mit:

Sankt  Johannes

Regional verwurzelt. Sozial engagiert.
Mit Leidenschaft dabei.

TEAMS MIT 

begleiten, fördern und unterstützen,
pflegen und therapieren, backen, kochen,
pflanzen und ernten, bilden aus und weiter
beraten und suchen Lösungen für kleine und große Wünsche
– **Wir gestalten gemeinsam Leben.**

Stiftung Sankt Johannes
Schloßstraße 8, 86688 Marxheim
Telefon: 09097 809 0

  
get social with us


www.sanktjohannes.com

 Rain
Die Blumenstadt an der Romantischen Straße

 Stadt Rain
Büro für Stadtentwicklung
und Tourismus

Hauptstraße 60 · 86641 Rain

Telefon: 09090 703-333
Telefax: 09090 703-319

Internet: www.rain.de
Mail: tourismus@rain.de

Öffnungszeiten:
Mo. - Do.: 8:00 bis 12:30 Uhr
und 14:00 bis 16:00 Uhr
Fr.: 8:00 bis 12:30 Uhr

Außerhalb der Öffnungszeiten:
Info-Terminal am Büro für Stadt-
entwicklung und Tourismus 24 Std.
zugänglich.

Wir helfen Ihnen bei Ihrem Besuch!

Sie möchten mehr über die Stadt
Rain erfahren? Sie wollen eine Stadt-
führung mit den offiziellen Stadt-
führern? Sie benötigen Hilfe für Ihren
Besuch in Rain? Sie haben Fragen?

Bitte wenden Sie sich an das Team
des Tourismus-Büros der Stadt Rain.

Veranstaltungen

Januar	Eis-Lauf-Bahn am Schloss
Februar	Alt-Weiber-Fasching, Faschings-Umzug
April	Mai-Markt, am letzten Sonntag im April
Juli	Jakobi-Markt, Rainer Stadt-Fest
August	Rainer Sommer-Kino
September	Herbst-Markt
November	Martini-Markt
Dezember	Rainer Schloss-Weihnacht



UNSER TIPP

An jedem 1. Sonntag des Monats (April-Oktober) findet eine Stadt-Führung statt.

Willkommen in der Stadt Rain



Das ist ein Stadt-Führer in Leichter Sprache.

Er führt Sie durch die Stadt Rain am Lech.

Sie sehen und lernen damit viel über unsere Stadt mit ihren Sehens-Würdigkeiten.

Wir haben den Stadt-Führer in Leichter Sprache gemacht, so ist er für alle Menschen gut zu lesen.

Wir sind Schüler der Realschule in Rain.

Wir besuchen das Wahlpflicht-Fach **Sozial-Wesen**.

Wir sind zwischen 13 und 15 Jahre alt.

Ein Foto von uns finden Sie auf Seite 18.

Das Arbeiten am Stadt-Führer in Leichter Sprache hat uns sehr viel Spaß gemacht.

Wir hoffen, der Stadt-Führer in Leichter Sprache gefällt Ihnen.

Wir wünschen Ihnen viel Spaß damit.

Geschichte

Rain wurde vor ungefähr 800 Jahren gegründet.

Rain hieß vorher Brucklach.

Heute gibt es nur noch die Brucklacher Straße.

Vor ungefähr 700 Jahren erhielt die Stadt Rain die niedere Gerichts-Barkeit.

Gerichts-Barkeit bedeutet:

Alles was Gerichte tun, um Regeln einzuhalten.

Rain wurde im Jahr 1257 das 1. Mal in einer Urkunde erwähnt.

Die Urkunde ist vom Kloster Nieder-Schönen-Feld.



Kostbarkeiten





1 Das Schwab-Tor

- Es wurde vor länger als 600 Jahren gebaut.
- Es wurde durch Fallgitter gesichert.
- Ein Fallgitter ist ein hoch-ziehbares Gitter zum Sperren des Zugangs zur Stadt.
- Unter dem Schwab-Tor fanden die Verhandlungen der Angeklagten statt.
- Auf der Inschrift steht: **Sieh auf.**
- Das bedeutet: Man soll außerhalb des Schwab-Tors auf sich aufpassen.
- Das Schwab-Tor wurde vor mehr als 200 Jahren zerstört.
- Vor fast 50 Jahren wurde es wieder neu aufgebaut.



UNSER TIPP

- In der Nähe befindet sich das Heimat-Museum.
- **Öffnungszeiten:** Sonntag von  bis  und nach Vereinbarung im Büro der Stadt-Entwicklung und Tourismus im Rat-Haus.



2 Haupt-Straße

- Die Haupt-Straße ist eine wichtige Straße in Rain. Weil es dort Denkmäler gibt.
- Auf dem Weg zum Rathaus sieht man den Marien-Brunnen und das Tilly-Denkmal.



UNSER TIPP

- Dort kann man einkaufen und Essen gehen.
- Es finden Veranstaltungen statt.

Kostbarkeiten

3 Rat-Haus



- Das Rat-Haus ist ein großes und schönes Haus in der Haupt-Straße.
- Es wurde vor 250 Jahren neu erbaut.
- Es hatte Schäden vom 30-jährigen Krieg.
- Unter der Uhr sieht man einen Löwen.
- Er streckt den Schwaben die Zunge raus.
- Er will ihnen damit Angst machen.
- In einem Rat-Haus arbeiten der Bürger-Meister und seine Mitarbeiter.
- Der Bürger-Meister kümmert sich um die Stadt.



UNSER TIPP

- Im Rat-Haus ist die Alte Stadt Rain in klein nachgebaut.
- Es gibt einen barriere-freien Eingang über die Tourist-Info (Ost-Eingang).

4 Tilly-Denkmal

- Das Tilly-Denkmal steht in der Nähe des Rat-Hauses.
- Es ist vor mehr als 100 Jahren gebaut worden.
- Tilly war ein Feld-Herr im 30-jährigen Krieg (1618-1648).
- Er hat alle Schlachten gewonnen.
- Aber die Schlacht gegen die Schweden hat er verloren.
- Diese war vor mehr als 400 Jahren bei Rain am Lech.
- In der Schlacht wurde er schwer verletzt.
- Tilly starb 2 Wochen nach der Schlacht in Ingolstadt.



Kostbarkeiten

5 Stadt-Pfarr-Kirche

- Die Kirche heißt: **Sankt Johannes der Täufer.**
- Sie steht am Kirch-Platz.
- Die Kirche hat bunte Fenster.
- Sie wurde vor sehr langer Zeit gebaut.
- Die Kirche hat einen modernen Kreuz-Weg.
Der Kreuz-Weg ist der Weg, den Jesus vor seinem Tod am Kreuz gehen musste.
- In der Kirche sind viele Bilder von Personen aus der Bibel.
- Sie ist eine Gotische Kirche.
- Gotische Kirchen werden in einer bestimmten Form gebaut.



UNSER TIPP

- Gegenüber der Stadt-Pfarr-Kirche befindet sich das sogenannte Gebrüder-Lachner-Museum.
- Der Eintritt ins Museum ist frei.
- Termine müssen im Büro für Stadt-Entwicklung und Tourismus im Rat-Haus vereinbart werden.

6 Allerheiligen-Kapelle und Karner

- Es steht dort ein Altar aus der Zeit des Hoch-Barocks.
- Unter der Allerheiligen-Kapelle gibt es einen Karner.
- Ein Karner ist ein Raum mit Knochen von Menschen.
- 2.500 Knochen haben sich in einem langen Zeit-Raum angesammelt.
- Weil Platz für neue Gräber geschaffen werden musste.
- Eine Forschungs-Gruppe untersuchte die Knochen.
- Die Knochen gaben Hinweise auf verschiedene Krankheiten zum Beispiel Malaria oder Lepra.
- Malaria ist eine Krankheit.
Sie wird von einer Mücken-Art übertragen.
- Lepra ist auch eine Krankheit.
Sie wird von Mensch zu Mensch übertragen.



UNSER TIPP

- Es gibt wenig Platz und viele steile Stufen!
- Bei einer Stadt-Führung kann man die Kapelle sehen.

Kostbarkeiten

7 Schloss und Schloss-Garten

- Das Schloss wurde vor über 500 Jahren erbaut.
- Der Herrscher aus dem Haus Wittelsbach war Stefan der 3.
- Es ist ein spät-gotischer Bau aus dem 15. Jahrhundert.
- Das Schloss war Amtssitz des Land-Richters von Rain vor über 150 Jahren. Amtssitz ist ein Gebäude, in dem sich der Mächtigste eines Landes aufhält. Der Land-Richter ist für die Verwaltung und das Gericht eines größeren Gebietes zuständig.
- Danach wurde es von Schul-Klassen als Unterkunft und als Vereins-Gebäude genutzt.
- Der Schloss-Garten ist die Garten-Anlage um das Schloss.
- Er lädt zum Spazieren-Gehen ein.



UNSER TIPP

- Im Januar ist die Eis-Lauf-Bahn aufgebaut.
- Im Dezember findet der Weihnachts-Markt statt.

8 Wasser-Turm

- Der Wasser-Turm wurde vor über 100 Jahren erbaut.
- Er diente damals der Wasser-Versorgung.
- Vorher stand dort der Feld-Hüter-Turm.
- Er war der letzte Turm der ehemaligen Stadt-Befestigung.
- Eine Stadt-Befestigung ist eine Mauer vor der Stadt.
- Der Wasser-Turm hat einen neo-klassizistischen Stil.
- Man spricht es neo-klassi-zis-tisch.
- Das ist eine bestimmte Bau-Art.



UNSER TIPP

- In der Haupt-Straße gibt es den Laden REWE und die Stadt-Bücherei. Dort sind barriere-freie WC.
- Diese sind nicht weit vom Wasser-Turm entfernt.



Kostbarkeiten

9 Grotte



- Andreas Frimmer war ein Maurer-Meister in Rain.
- Ein Maurer-Meister baut Häuser.
- Andreas Frimmer wurde sehr krank.
- Er betete die heilige Maria an und wurde wieder gesund.
- Er glaubte, er wurde von Maria geheilt.
- Andreas Frimmer erbaute deshalb vor über 100 Jahren eine Grotte aus Tropf-Steinen für die heilige Maria.
- Eine Grotte ist eine Vertiefung in einer Steinwand.
- Weit oben in der Grotte steht eine Figur von Maria.



UNSER TIPP

- Es ist ein sehr schöner Ort zum Beten. Im Mai finden gemeinsame Gebete statt.
- Die Grotte ist für Rollstuhl-Fahrer **schlecht** zu erreichen!

10 Georg-Weber-Park

- Vor über 40 Jahren gründete Georg Weber einen Park.
- Er heißt: **Park zur Freude aller.**
- 5 Jahre danach vergrößerte Georg Weber den Park. Weil er Geburtstag hatte.
- Der Bild-Hauer Karl Riedel baute Figuren aus Bronze im Georg-Weber-Park.





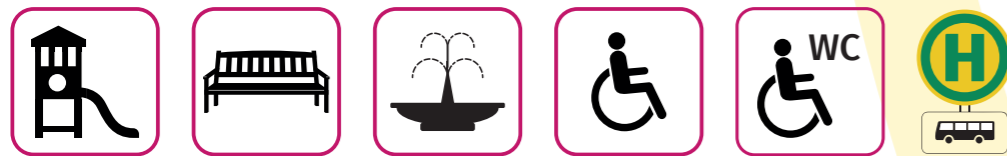
UNSER TIPP

- Es gibt dort tolle Figuren aus Bronze.

Kostbarkeiten

11 Dehner Blumen-Park

- Der Dehner Blumen-Park ist Teil vom Laden **Dehner**.
- Im Park kann man spazieren gehen.
- Brunnen schmücken den Park.
- Im Park leben auch Tiere.
Zum Beispiel Flamingos, Tauben und Fische.
- Dort kann man auch essen.
- Der Park ist kostenlos.
- Man kann den Park von  vormittags bis  abends besuchen.



12 Stadt-Park

- Der Stadt-Park ist eine große Garten-Anlage.
- Die Anlage wurde vor mehr als 200 Jahren an Bürger in Rain verkauft.
- Sie legten dort eigene Gärten an.
- Im Stadt-Park gibt es viel Natur und Rasen.
- Später wurde ein Teich mit einer Halb-Insel gebaut.
- Der Stadt-Park hat auch einen großen Spiel-Platz.



UNSER TIPP

- Dort kann man sich ausruhen.
- Man kann freie Zeit verbringen.

Das Projekt-Team



Klasse 8E – Realschule Rain

Es sind 25 Schüler:innen der 8E des Wahl-Pflichtfachs **Sozialwesen**.

In der 8. Jahrgangsstufe beschäftigen sie sich in einem kompletten Themen-Bereich mit Menschen mit Beeinträchtigung.

Deshalb hat dieses Projekt perfekt die Anforderung des Lehr-Plans ergänzt.

Die Jugendlichen konnten einen tollen Beitrag zur Mit-Gestaltung ihrer Heimat und für den Zusammen-Halt in der Gesellschaft leisten.

Es ist ein gemeinsames Projekt der Stadt Rain, der Realschule Rain und der Stiftung Sankt Johannes.

Es wurde von den Lehrkräften Anja Neubauer und Martina Herrmann begleitet.

Die Mitarbeiterin, Isabel Meiershofer, und die Prüferin in leichter Sprache, Michaela Sims, von der Stiftung Sankt Johannes unterstützen das Projekt, genauso Stefan Appel, Tourismus-Beauftragter der Stadt Rain.