Querschnitt 1



Querschnitt 2



Querschnitt 3



Index	Art der Änderung	Datum	Gezeichnet
c			
b			
a			

Grundlagen Plan

Planart	Bezugssystem	Bezugsquelle	Datum
ALKIS-Daten	Lagesystem: Gauß-Krüger-System (GK) DE_DHDN_GK04_BY120 Höhensystem: Deutsches Haupthöhennetz 1776 (Geoid durch Sweco GmbH)		13.12.2021
Vermessung	Lagesystem: Gauß-Krüger-System (GK) DE_DHDN_GK04_BY120 Höhensystem: Deutsches Haupthöhennetz 1776 (Geoid durch Sweco GmbH)	Schubert Vermessung GmbH Dammstraße 1 86424 Dinkelscherben	11.06.2021 / 19.10.2021

Auftraggeber:

ZM Nutzfahrzeuge GmbH

Projekt: Betriebsgelände Rain am Lech - Am Kühlgrund 1
Entwässerungsplanung

Plan: Querschnitte

AUSFÜHRUNG

Entwerfen: DAAN / MAU	Datum: Augsburg, 03.03.2022		Anlage Nr.:
Gezeichnet: ANE			Plan Nr.: 0737-21-036-02-2
Geprüft:	Maßstab: 1 : 100		Vorplanung
Abwasserbeseitigung Straßen- und Gleisbau	Wasserversorgung Ingenieurbau	Wasserbau Vermessung - GIS	Auftraggeber

SWECO

Steiners Furt 67
86157 Augsburg

Telefon +49 821 48078-0
Telefax +49 821 48078-20

Zertifiziert durch die TÜV Nord Cert GmbH (www.tuv-nord.de)
nach DIN EN ISO 9001:2015, DIN EN ISO 14001:2015, DIN ISO 45001:2018

h x b = 0,450 x 1,690 = 0,76 m²

Plotdatum: 2022.03.17
Pfad: Y:\swecodata\Augsburg\0737-21-036-vorplanung_Kuehlgrund\0737-21-036-vorplanung_Kuehlgrund.dwg